

La mairie en action

P4

Portrait d'entreprise


P8

Les dits de Melle

P12



Commune de Ligniac
Magazine Été 2022



Dans le rétro

Les compagnons de la Bonne Humeur

Samedi 26 mars, 32 Compagnons de la Bonne Humeur se sont réunis pour prendre la route en car, vers Clermont-Ferrand et le Cabaret Garden Palace. Ils n'oublieront pas cette merveilleuse soirée, où la fantaisie, l'émotion, le charme, le talent étaient réunis. N'oublions pas l'accueil, le service, l'équipe d'animation... tout était parfait. "Un chanteur nous a fait revivre notre jeunesse au travers de chansons". Le spectacle alternant acrobaties, jonglerie, magie et danse a émerveillé les Compagnons qui ont regagné Liginac tard dans la nuit, mais n'ont pas regretté leur déplacement.



Infos pratiques

Mairie

1 Place de l'Église
19160 Liginac
Tel : 05 55 95 90 01

Numéros d'urgence

Samu : 15
Police Secours : 17
Pompiers : 18

Cabinet d'infimières

le Bourg, 19160 Liginac
05 55 46 64 52

Bibliothèque

L'Eau-Grande
19160 Liginac
Tél. 05 55 95 92 59
Heures d'ouverture : de 9h à 12h et de 14h à 18h (mercredi, jeudi et vendredi), et de 9h à 12h (samedi).

Agence postale

2 Place de l'Église
19160 Liginac
Heures d'ouverture : lundi, mardi, jeudi, vendredi et samedi de 9h à 12h
Tel : 05 55 96 76 85

Déchetterie

ZA de Bèchefave
19160 Neuvic
Tel : 05 55 95 03 52
Heures d'ouverture : lundi, mardi, mercredi, vendredi et samedi de 9h à 12h et de 14h à 18h

Magazine Municipal de Liginac
Été 2022 / Mairie de Liginac, 1 Place de l'Église - 19160 Liginac
Directeur de la publication : Frédéric Bivert
Comité de rédaction : Pierre-André Tronche, Frédéric Bivert, Vinciane Favre
Relecture : Mireille Vincent

Crédit photos : Frédéric Bivert, Fotolia, de Barrages en villages,
Création de la Maquette : Sof'Id / Com sur un Plateau
Rédaction et mise en page : Com sur un Plateau
Impression : Graphitti / 400 exemplaires

LE MOT DU MAIRE



Bonjour à tous,

Retour au naturel, découverte de nouvelles pratiques sportives, recherche d'un tourisme différent... les Français sont en quête d'une autre façon de consommer, de voyager, de vivre. C'est une aubaine pour notre territoire. Notre commune a beaucoup d'atouts à proposer : les différents chemins de randonnée, les circuits VTT, les activités nautiques sur la Dordogne ou sur notre lac, la pêche, les champignons, nos commerces et restaurants, bref un ensemble de potentiel pour accueillir ce tourisme qui ne cesse de grandir. Nos labels sont également un gage de gestion sérieuse et comptent beaucoup pour ce genre de public. Nous devons mettre en place les moyens pour assurer cette attractivité en partenariat avec le projet de territoire que nous mettons en place avec notre communauté de communes. Le travail réalisé par les équipes de Corrèze tourisme doivent porter leurs fruits. Dans ce numéro vous trouverez un article sur une offre complémentaire touristique à porter aux personnes à mobilité réduite. Je souhaite à tous, une excellente continuation, une bonne saison estivale et une bonne lecture de ce bulletin municipal.

Votre Maire
Frédéric BIVERT

Bons plans

Des aides pour le développement touristique

Vous souhaitez créer un gîte, une chambre d'hôtes ou tout autre équipement touristique ?

Des aides existent et des professionnels peuvent vous accompagner dans vos démarches.

L'office de Tourisme Haute-Corrèze et Séverine Levézier sont à votre disposition au 05.19.60.00.30

N'hésitez pas non plus à découvrir le site internet de l'Office de Tourisme riche en idées.



— La Mairie en action



Petits travaux

Rénovation de l'automate de la station-service

L'automate de la station-service de la commune a entièrement été modifié et changé par la société TOKHEIM. Un nouveau module avec lecteur de cartes est mis en place. L'ensemble étant maintenant raccordé au réseau fibre sécurisé de Bouygues Entreprises. Les perturbations que nous avons connues devraient maintenant ne plus avoir lieu...



Traçages des parkings

Les agents des services techniques ont refait les marquages au sol des emplacements de stationnement des véhicules aux abords de la salle des fêtes. La place PMR a également été repeinte, le panneau de signalisation mis en place.

Travaux de printemps

Les équipes des services techniques ont entrepris les travaux de fonte au fur et à mesure des besoins. Le broyage des branches des arbres coupés cet hiver a été également réalisé. Il nous sert à pailler les platebandes de fleurissement pour diminuer les arrosages.

De plus, l'éclairage du hangar des services techniques a été réalisé. Ce local n'était pas éclairé. Cette installation a été réalisée par les services techniques, avec récupération de luminaires existants dans les différentes pièces du cabinet médical. Le branchement et la protection générale a été réalisé par Sébastien PREVET.



La Marpa

L'entreprise MONESTIER de Bort les Orgues, a entrepris la réfection complète des sols de douches de 6 chambres dans notre unité d'autonomie.

Les anciens sols ont été arrachés et évacués. Les sols ont ensuite été préparés, avec la mise en place d'un revêtement collé avec joints soudés à chaud et relevés en plinthe. Des baguettes de finition en inox sont également posées. Ces travaux sont subventionnés en parti par le département de la Corrèze.

Entretien des maisons communales

Suite aux départs de certains locataires, les agents de la commune ont réalisé des travaux de peinture et de nettoyage de trois maisons de la commune. L'ancienne maison du médecin, la maison rue du Tacot et la maison impasse des milles sources. Toutes ces maisons sont relouées.

Un paddle adapté aux PMR

C'est le samedi 11 juin 2022 que s'est déroulée sur la plage du Maury, l'inauguration d'un Paddle particulier. En effet Pierre LEVEZIER de la société Paddle Haute Corrèze, a développé un Paddle adapté aux Personnes à Mobilité Réduite. Ce Paddle est un moyen pour ces personnes de profiter des activités de notre lac. Une démonstration a été réalisée en présence de Célian MENADI, qui avec son handicap, a permis de valider l'ensemble de nos installations, notamment la place de parking, WC etc... Pour l'occasion, France 3 était présent, ainsi que différents sponsors, maires,






et représentants de notre communauté de communes.



Ce dispositif pour les PMR, viens compléter nos installations et est une vraie offre complémentaire touristique pour notre site du Maury...



Les services de la Gendarmerie Nationale nous ont fait parvenir différentes statistiques concernant leurs interventions sur le territoire de la commune. Différents thèmes sont abordés pour une période de juillet à décembre. La commune de Liginac remercie les effectifs de la Gendarmerie Nationale pour leur soutien et leur partenariat concernant ces enjeux de sécurité et de prévention.

Période P-1	07 / 2020 à 12 / 2020
Période P	07 / 2021 à 12 / 2021

SECURITE ROUTIERE			INTERVENTION			DELINQUANCE		
								
	P-1	P		P-1	P		P-1	P
Nombre total d'infractions	5	6	Nombre total d'interventions	20	20	Nombre total d'atteintes aux biens	3	5
Dont infractions stupéfiants - alcool	2	1	Dont différends Violences intrafamiliales	1	1	Dont cambriolages	1	0
Total heures sécurité routière	34	46	Dont accidents de circulation routière	1	0	Dont vols liés aux véhicules	2	2
Nombre accidents corporels	0	0	Dont tapages	1	0	Destructions et dégradations	0	1
Nombre de tués	0	0	Dont divagations	0	0	Dont dépôt d'ordures ou déchets	0	0
Nombre de blessés	0	0	Dont ivresses publiques et manifestes	0	0			

PREVENTION			PRESENCE		
					
	P-1	P		P-1	P
Actions de prévention en heure / gendarme	4	0	Total heures / gendarme sur la commune	325	535

Stérilisation des chats, un projet porté par les jeunes de ITEP

Grâce à l'appui de l'association 30 Millions d'Amis et à l'engagement de la commune de Ligniac, un groupe de jeunes adolescents accueillis au sein de l'Institut Thérapeutique Educatif et Pédagogique (MSA Services Limousin) a mené une campagne de stérilisation des chats errants.

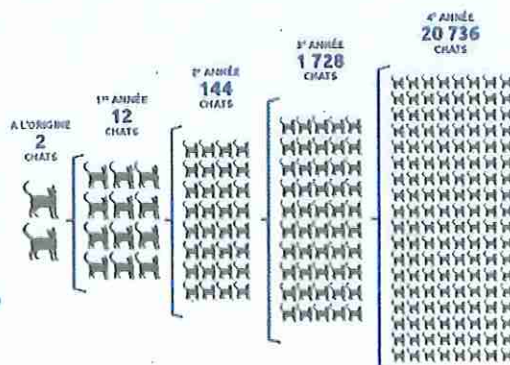


S'inscrivant dans un projet éducatif centré sur le bien-être animal, des jeunes de l'établissement, accompagnés de deux éducatrices, ont permis la stérilisation et l'identification de trente chats errants à Ligniac.

« Notre action consistait à disposer des trappes de capture prêtées par le refuge animalier Bortois sur des lieux repérés. Ensuite, nous accompagnons les animaux à la clinique vétérinaire de Bort les Orgues. Une fois opérés et identifiés, nous relâchons les chats sur le lieu de capture. Le bilan est très positif. Ce projet nous a permis de sensibiliser les jeunes à l'importance de la stérilisation des chats et leur rappeler l'obligation d'identification. C'était une expérience très enrichissante à différents niveaux et notamment sur le plan humain » expliquent Sonia et Cloé, les éducatrices responsables du projet.

Comme Lucas l'explique, « tous les gens qui nous ont aidés dans la campagne de stérilisation ont été très gentils et reconnaissants avec nous. » Gabriel, lui, raconte « je suis content d'avoir pu apporter mon aide, grâce à nous, trente chats sans famille auront une meilleure vie. »

Nous en profitons pour rappeler à tous les habitants de la commune de Ligniac l'importance de la stérilisation de nos chats domestiques. La stérilisation représente un acte de protection du bien-être animal et un outil de lutte et de prévention contre les abandons.



La Mairie en action



Visite du Centre d'intervention et de Secours de Neuvic

Le Président du conseil d'administration Laurent DARTHOU, maire de Malemort, a effectué une visite de la caserne des pompiers de Neuvic, le mercredi 16 mars à 20h45. Il était accompagné : du directeur, le Colonel hors classe Franck TOURNIÉ, du chef de service de la mission ambition volontariat, du Commandant Éric DURINA, du Coordonnateur de groupement Nord, du Capitaine Jean PAILLART, ainsi que du chef de centre, le Lieutenant Stéphane DETOUR.

Frédéric BIVERT était présent, avec d'autres maires, pour participer à cette visite.

Laurent DARTHOU a désigné la caserne de Neuvic comme un établissement modèle dans le département de la Corrèze. Il a évoqué le fait qu'il n'y aurait pas de suppression de caserne dans le département, qui finance par ailleurs une aide au matériel. Un million d'euros sera alloué au financement de véhicules de secours. Il est évoqué le fait qu'il est urgent de renforcer les effectifs et que la commune de Ligniac n'a pas de pompiers bénévoles dans le dispositif. Le département va mettre en place des procédures pour faire fonctionner les sirènes des villages, à chaque sortie des pompiers. Cette procédure va permettre de sensibiliser la population au nombre de sorties des pompiers. Le fonctionnement des sirènes étant un moyen d'alerter la population sur un danger. L'ensemble des pompiers, médecins et infirmiers ont été ensuite remerciés par les personnes présentes.



Ruissellement et inondation : information sur la gestion des eaux pluviales urbaines

Des propriétaires se plaignent d'inondations qu'ils attribuent à l'écoulement accru sur leur terrain des eaux pluviales en provenance des fonds supérieurs en raison de l'imperméabilisation des sols. Les différents aménagements : routes, lotissements, insuffisance et malfaçons du réseau public d'assainissement situés en amont de leur propriété ne sont pas de la responsabilité des communes. Les communes n'ont pas à réparer les préjudices que les propriétaires subissent du fait de l'augmentation du volume des eaux de ruissellement sur leur propriété.

Par ailleurs, les articles L2212-2 sur les pouvoirs de police du maire en matière d'inondations et L2226-1 du Code Général des Collectivités Territoriales sur le service public de gestion des eaux pluviales urbaines n'ont ni pour objet, ni ne sauraient avoir pour effet, d'imposer aux communes et aux EPCI compétents, la réalisation de réseaux d'évacuation pour absorber l'ensemble des eaux pluviales ruisselant sur leur territoire.

— Portraits d'habitant

Jacques Destève passionné par le travail du bois

Jacques Destève vient d'avoir 68 ans. Né dans le hameau de Job, dans lequel il vit toujours dans une petite fuste. Il travaille le bois depuis longtemps. Autodidacte et passionné, il nous raconte son histoire.

« Mes grands-parents maternels étaient agriculteurs à Job, explique Jacques. Ma mère est une Madelerieux et mon grand-père tenait une scierie en face de celle de Jean. Quand mes parents se sont mariés, ils ont pas mal vadrouillé. Nous étions dans le Puy de Dôme où mon père travaillait comme mécanicien dans une mine de charbon. Puis nous sommes passés par Volvic avant de retourner à Bort-les-Orgues où il a travaillé à l'entretien dans une usine de confection en tant que mécanicien de machine à coudre. J'ai donc été scolarisé jusqu'en 3^{ème} à Bort-les-Orgues. Puis, j'ai intégré le Lycée d'Egletons pour obtenir mon bac D avant d'entrer à l'IUT « mesure physique » à Limoges. J'allais devenir technicien physico-chimiste. Je suis monté alors sur Paris pour un emploi. Au bout de 3 ans, ne supportant pas ce cadre de vie, je suis revenu au Pays.


De retour, je n'ai pas trouvé d'emploi et suis revenu chez mes parents à Bort-les-Orgues. Mon père a créé la station-service de Liginiac en 1983 et j'ai fait des petits boulots avant d'en reprendre les rênes en 1996 jusqu'en 2006, date à laquelle l'entreprise a fermé. Les petites stations du territoire n'ont pas survécu. J'ai alors intégré l'association des Gorges de la haute-Dordogne où j'ai fait un peu d'espace vert durant deux ans.


Ma passion, c'est le bois.

"Mon intérêt pour le bois s'est révélé un peu par hasard. Après avoir découvert le monde jusque là inconnu des abeilles. Qui dit abeilles, dit ruche et c'est ainsi que je suis venu à pratiquer un peu de menuiserie. Cette première rencontre m'a mis en appétit et m'a rendu curieux. Faire des ruches, c'est bien, mais j'avais envie d'aller plus loin. Je me suis donc mis à travailler au façonnage d'une petite chouette en 3 dimensions. Simple et élégante, elle est encore présente dans l'un de ses trois ateliers. Je l'ai réalisée avec les quelques outils que j'avais à l'époque à savoir une veille râpe à bois et une gouge ébréchée au manche vermoulu, récupérées dans l'une des granges familiales. Cette première expérience m'a plu et depuis, je n'ai jamais arrêté de travailler le bois. Dès que j'avais un moment je créais. Mon inspiration vient d'en haut. Elle vient ou non, je l'écoute sans l'attendre. Je réalise au gré des jours, des bois et de leurs formes. Autrement dit, je ne fais aucun travail sur commande.

Ce qui m'inspire avant tout, c'est la nature et la ruralité : métiers anciens, agriculteurs, bûcheron, cerf, ours, sanglier, chouette... je travaille le noyer, châtaignier, le pommier et le chêne. La sculpture est pour moi une forme de réalisation. Je travaille à la tronçonneuse pour dégrossir et puis je façonne jusqu'à obtenir ce que je veux. Je me suis souvent intéressé à la faune et à l'esprit de bois mais aussi aux vieux métiers grâce à mes origines paysannes."

C'est ainsi que l'ours à l'entrée du bourg réalisé en 2000 trône fièrement et nous rappelle qu'au fond du hameau de Job, un artiste heureux et serein aime à rendre hommage à nos racines.





Dossier

Les habitués des lieux



Chouette hulotte



Chevreuil, cerf, renard, sanglier, blaireau, campagnol, martre des pins, vache limousine



Brochet, sandre, perche, carpe, poissons blancs




Chêne pédonculé, bouleau, genêt purgatif, brunelle, digitale



Cèpe, girofle

Copyright Belles balades éditions

Chevreuil



Détours sur les chemins liginiacois

C'est l'été ! la bonne saison pour partir sur les sentiers à la découverte de points de vues époustouflants, de faune et flore sauvage préservée et, le temps d'une balade, de se reconnecter.

À travers ce dossier nous allons vous présenter l'association La Dordogne de villages en Barrages et qui a créé le sentier "L'itinérêve" avant de partir à la découverte du sentier du Milan et de vous raconter les projets, nombreux de la commune. Bonne visite à tous !

L'itinérêve c'est quoi ?

L'Association « La Dordogne de Villages en Barrages » est née de la volonté d'un homme du pays qui a voulu, avec beaucoup de détermination, d'énergie et de passion, faire découvrir les Gorges de la Dordogne, au moment où ce territoire recevait le label Réserve Mondiale de Biosphère par l'UNESCO. Différente, ressourçante, dépaysante, cette randonnée pédestre itinérante vous promet un voyage unique, sur les traces de légendes oubliées, au coeur d'une nature sauvage et préservée.

Sur votre route, de charmants villages corréziens vous invitent à faire une halte : l'occasion de belles rencontres avec les habitants.

Ce sentier du bout du monde dévoile des paysages à couper le souffle.

Sur ce site naturel exceptionnel, vous remontez le temps en découvrant les impressionnants barrages qui jalonnent la rivière, mystérieux et fascinants. Cet itinéraire s'adresse à de bons marcheurs car il s'étend sur plus de 200 km et présente parfois d'importants dénivelés à franchir.

Chemin faisant, l'association travaille au prolongement de l'itinérêve sur la rive gauche de la rivière. Il s'étendra ainsi sur 460 km et couvrira près de 40 communes.

De
**VILLAGES en
BARRAGES**
un **ITINERAIRE**
de **REVE**

Pratique

Les chiffres clés

200km

8 à 12 jours de marche

19 communes traversées

35 hébergements partenaires

Site web :

[https://ladordognede
villagesenbarrages.com](https://ladordognede
villagesenbarrages.com)

Contacts :

Espace des associations


La Bitarelle - 19320 Gros-Chastan

06.47.12.83.66 (Annabelle)

06.74.87.90.45 (Barbara)

contact@ddveb.com

Un sentier qui mobilise les habitants



“Pour entretenir le sentier, sachez qu'en moyenne, un bénévole tous les jours s'y rend. Pourquoi ? Planter les panneaux, débroussailler, réaliser de petits aménagements comme des pontons ou passerelles, entretenir le balisage, etc.

Ces petites fourmis vous permettent de parcourir le sentier en toute sécurité. Ce travail quotidien promet aussi de belles rencontres. “À l'entrée du Roc Grand se souvient un bénévole, j'ai rencontré un couple venu d'Asie. Après les avoir salués, l'homme parlait bien le français et me racontait que chaque année, ils parcouraient le monde pour réaliser un sentier de randonnée. Ils étaient arrivés de Paris, direction la Haute-Corrèze et de ce qu'ils avaient déjà vu, ce sentier allait rester gravé dans leur mémoire tant les paysages étaient à couper le souffle.

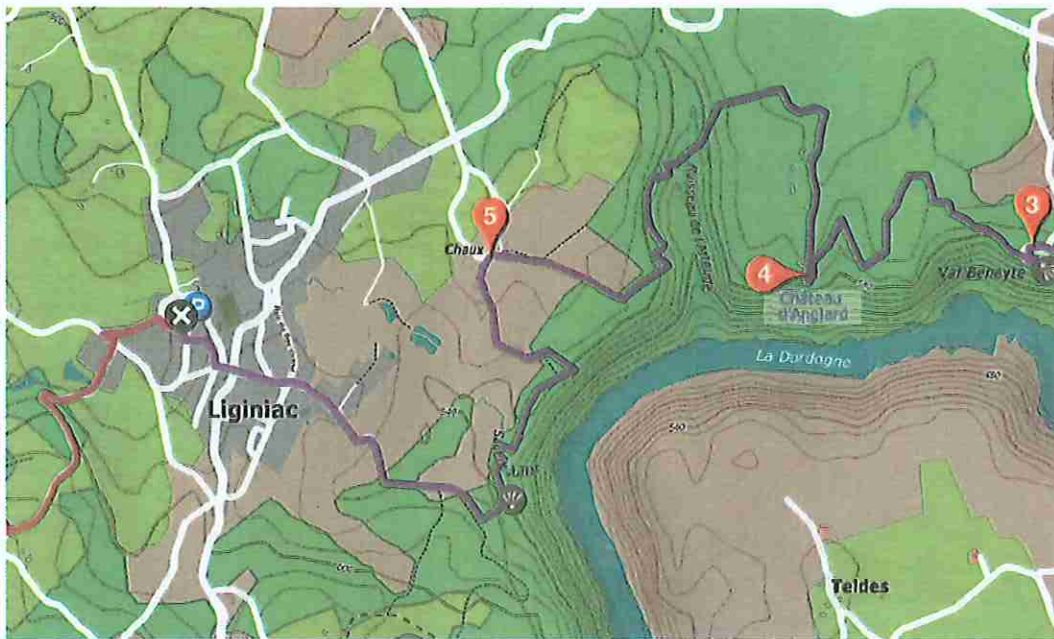
Entretenir les chemins c'est donc rencontrer des Allemands, Hollandais, Belges, des couples, amis... et c'est aussi travailler en partenariat avec des acteurs locaux.

Sur Liginic, nous travaillons avec les jeunes de l'ITEP qui participent au nettoyage du chemin et nous aident aux travaux d'aménagement comme la création en panneaux en bois peints en jaunes, l'escalier du Saut de Julliac réalisés à l'époque aussi avec le lycée Henri Queuille, etc.

Nous développons aussi des partenariats avec des entreprises comme Taxi Angel qui transporte les randonneurs de points en points”.

Le village de Liginiaac est incontournable. Point d'arrivée du 5ème jour (Saint-Julien Près Bort vers Liginiaac) et point de départ du 6ème jour (Liginiaac vers Clémensac), le sentier sera l'occasion de découvrir autrement, à travers les sentiers, le petit patrimoine du territoire et de rencontrer quelques animaux sauvages. Voici le chemin proposé:

Jour 5 Saint-Julien-près-Bort → Liginiaac



Copyright Belles
balades éditions

Point 5 sur la carte

De Chaux, suivez le sentier qui vous mènera au sublime point de vue de Roc-Grand. Un premier belvédère est présent sur votre gauche avant la passerelle de l'Eau-Large.

Traversez la passerelle, marchez 100 m et prenez à gauche pour accéder au saut de Juillac (situé à gauche avant le Roc-Grand) et au point de vue du Roc-Grand. On pourra y voir une magnifique cascade. L'aller-retour est quelque peu physique ! Une sympathique aire de pique-nique vous attend 200 m plus haut.

Vous pouvez découvrir un tumulus qui permet de reprendre des forces avant d'atteindre le hameau de Juillac, où vous admirerez son four et son chêne remarquable.

Entrez dans le bourg de Liginiaac, traversez la D20 pour y découvrir un ensemble architectural remarquable, autour de l'église et de la mairie. La mairie est installée dans un très beau corps de logis du XIIème siècle. L'église romane du XIIème siècle, dont les vantaux de la porte d'entrée sont décorés de peintures (classées) en fer forgé du XIIème siècle, fait face aux vestiges du château de Peyroux.



Copyright Belles
balades éditions

Jour 6

Liginiac → Clémensac

Ce passage sur les restes d'un volcan corrézien offre un superbe panorama mêlant nature, agriculture et hydroélectricité. Vous cheminerez sur la partie la plus goudronnée du sentier, mais l'arrivée de cette étape en vaut la peine. À la clef, le belvédère de Gratte-Bruyère où tournoient de grands oiseaux de proie.

Départ

Dos à la mairie, empruntez une route goudronnée, toujours tout droit. Passez devant une croix « biface » rare, et portez votre regard sur les ruines du château de Peyroux.

Au premier carrefour, tournez à gauche puis à droite et montez sur 1 km jusqu'à un second carrefour. Prenez à droite et, 300 m plus loin à gauche, continuez jusqu'à la voie communale. Empruntez celle-ci sur 200 m et bifurquez à droite puis à gauche en face d'un chalet. Profitez de l'aire de pique-nique pour faire une petite pause avant de traverser Pisse-Lèbre. Au carrefour, continuez tout droit.

Étape 1

Montez au puy de Manzagol pour profiter de sa table d'orientation, de son aire de pique-nique et de sa belle vue sur le lac du barrage de la Triouzoune. Traversez la D183, puis à 1 km : le centre de loisirs du Maury offre l'accès à une plage de baignade. Pour quitter Le Maury, empruntez le chemin qui passe au dessus des chalets. Un peu de chemin ombragé avant d'arriver à un pont. Prenez à gauche sur la D20E2, continuez tout droit sur 800 m, traversez la D183 et continuez tout droit sur 600 m sur ce sentier, qui est l'ancien tracé du Transcorrézien (familièrement appelé Tacot) jusqu'à Labissière. Au bout de la piste, prenez à gauche sur la D20, passez devant l'ancienne gare de Sérandon et marchez encore 50 m avant de bifurquer à droite.

Le Transcorrézien était un tramway à vapeur reliant Tulle à Ussel de 1913 à 1960. Pour en savoir plus, reportez-vous aux jours 9 et 10.

Étape 2

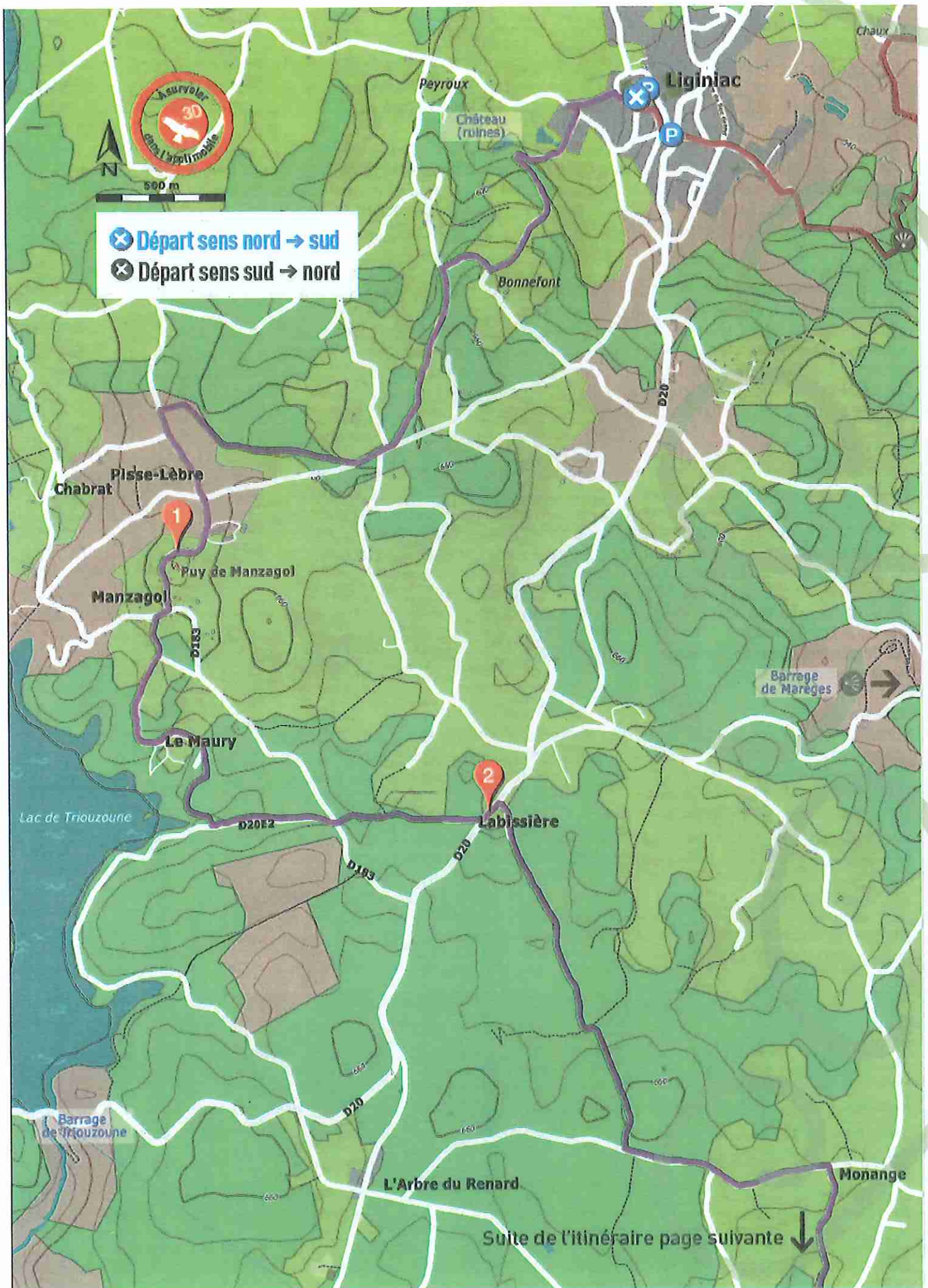
Continuez sur 1 km, tournez à gauche et prenez le chemin tout de suite à droite (borne 7 : commune de Sérandon). Profitez-en pour admirer quelques plessis. Au croisement suivant, tournez à gauche, évoluez pendant 1 km sur une route goudronnée puis, à Monange, tournez à droite. Continuez sur 600 m avant d'observer la croix de Châtre sur la gauche, puis tout droit pour entrer dans le bourg de Sérandon. Admirez l'église Sainte-Radegonde du XII^{ème} siècle sur la gauche. Elle compte parmi les plus belles églises romanes du Limousin, notamment grâce à son porche avec des personnages symboliques ainsi que des animaux qui représentent l'avarice, la luxure, l'orgueil et la colère. À noter les peintures en fer forgé qui ornent les battants de la porte (classée monument historique), ample et parcourue de sculptures qui ne sont pas sans rappeler celles de l'abbatiale de Beaulieu en Basse Corrèze. Avant de traverser la D20E1, arrêtez-vous devant un cadran solaire analemmatique, pour vous renseigner sur le temps de parcours.

Autour de Liginiac

La commune s'étend entre la Dordogne, dans la portion où a été construit le barrage de Marèges, et le lac de la Triouzoune, formé par un barrage sur la rivière du même nom. À voir non loin du bourg : le promontoire de Roc Grand, qui domine la retenue du barrage de Marèges, et la cascade de Juillac, où un ruisseau plonge dans la Dordogne. Un nouveau belvédère a été aménagé en 2016 au-dessus du barrage à l'occasion de la vidange décennale de l'ouvrage. L'usine hydroélectrique et le barrage forment un bel exemple de l'architecture industrielle du début du XX^{ème} siècle.



Barrage de Marège - DR Corrèze Tourisme



Départ sens nord → sud
Départ sens sud → nord

Deux sentiers pour découvrir le territoire

Haute-Corrèze Communauté est un territoire disposant de plus de 1000 km de sentiers de randonnées. Deux sont présents sur la commune de Ligniac : de la Gare à Manzagol et le Sentier du Milan.

Si le sentier du Milan est praticable mais doit faire l'objet de travaux d'entretien en cours, nous vous présenterons, le second.

Départ de l'ancienne gare, monter jusqu'à la mairie. Descendre en longeant le cimetière. Prendre la route à gauche vers la maison de retraite.

Étape 1

Suivre la route à droite jusqu'au Peyroux. Prendre la route à gauche, passer devant la tour ; laisser deux routes sur votre gauche pour retrouver la D183. La prendre à gauche sur 500 m.

Étape 2

Emprunter le chemin à gauche. Traverser une route et poursuivre tout droit. Au carrefour de pistes, à droite pour rejoindre la route. La prendre à gauche. Au niveau du village de Pisse-Lèbre, tout droit pour rejoindre le Puy de Manzagol.

Étape 3

Monter sur la butte pour le point de vue. Poursuivre dans le village : prendre la route à droite puis à gauche puis à droite en direction du Maury. Traverser le camping vers le tennis, descendre à droite vers le lac pour retrouver un chemin qui longe le lac vers l'étang du Maury.

Étape 4

Prendre la route à gauche puis le chemin à droite. Monter à droite puis à gauche dans la coupe de bois. Redescendre vers la piste que l'on prend à gauche.

Étape 5

Prendre la route à gauche puis au carrefour suivant la piste à droite. Au carrefour de pistes, à gauche. Traverser un village.

Étape 6

Prendre la route à droite puis à gauche ; traverser La Chastre et poursuivre sur la piste.

Étape 7

Prendre la route à droite. A droite au carrefour suivant. Laisser deux routes sur votre gauche. Au carrefour suivant, prendre la route à gauche. Poursuivre tout droit sur la piste.

Étape 8

Au carrefour, suivre à droite direction Bonnefond. Dans un virage, emprunter le chemin à gauche qui rejoint Ligniac : prendre à droite devant la maison de retraite puis à gauche direction centre bourg.

Pratique

Catégorie :

Pédestre

Infos :

3 h Moyen Boucle 13.1

km 300 m Balisage jaune

Thèmes :

Lacs et rivières Patrimoine

et architecture Point de vue

Pour le télécharger :

[https://rando-millevaches.](https://rando-millevaches.fr/pedestre/de-la-gare-a-manzagol/)

[fr/pedestre/de-la-gare-a-](https://rando-millevaches.fr/pedestre/de-la-gare-a-manzagol/)

[manzagol/](https://rando-millevaches.fr/pedestre/de-la-gare-a-manzagol/)



Paysages (et grand bol d'air) pour cet itinéraire entre Monts d'Auvergne et lac de barrage.

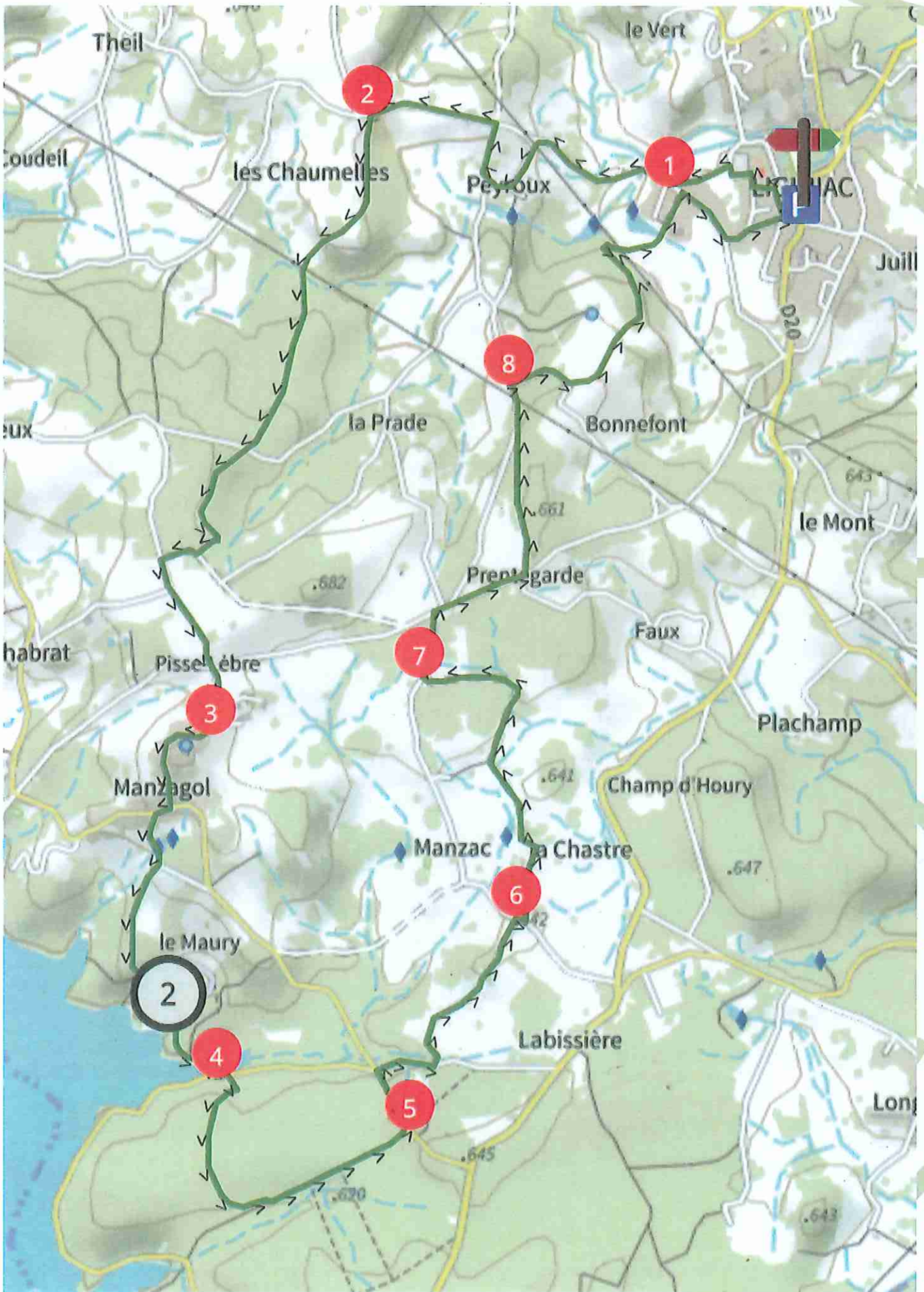
Venez découvrir un patrimoine historique et économique qui s'étend du XIIème siècle à nos jours. Du château fort à la gentilhommière, les fermes, et plus loin, le lac, tout ici vous parle du labeur des hommes. La table d'orientation de Manzagol donne à voir le paysage et sa subtile lecture. De retour au bourg, la rue du Tacot, qui le traverse, était au XXème fourmillante d'activités installées de chaque côté de la voie.

Le Tacot

Entre 1913 et 1959, un tramway appelé le Tacot opérait entre Tulle et Ussel, desservant Ligniac. La gare actuelle n'est pas celle du Tacot (qui se trouvait un peu plus bas) mais une gare pour les autocars construite sur le modèle des gares du Tacot.

Le bâtiment est composé de trois parties aux fonctions distinctes. Sa partie centrale dédiée à l'accueil des voyageurs est encadrée par un hangar à marchandises avec un quai de chargement et par un large auvent servant d'abri aux voyageurs.





L'écologie d'après Loulou

L'atelier jardin au collège de la Triouzoune

Dans mon dernier article, je vous avais dit que je ne savais pas de quel thème j'allais vous parler. Eh bien voilà ! Je vais parler de l'atelier jardin au collège de la Triouzoune à Neuvic.

Depuis septembre 2021, je suis au collège de la Triouzoune à Neuvic.

Dans ce collège, le vendredi après-midi, nous n'avons pas cours et nous pouvons faire des ateliers. Il y a un projet qui est appelé « Projet Coup de pousse ! ».

Certains élèves de l'école de Liginiaac sont inscrits à cet atelier, ce qui nous a permis de continuer à travailler la terre comme nous avons pu le faire à l'école de Liginiaac.

Qu'avez-vous fait cette année à l'atelier jardin ?

Cette année nous avons fait :

Septembre : Nous avons rencontré la paysagiste Carine Andrieux (dont je vous avais parlée) qui est intervenue presque tous les vendredis après-midi. Elle nous a expliqué ce que nous allions faire à l'atelier jardin. Ensuite nous avons choisi l'emplacement du jardin (derrière le collège) et analysé la terre.



Octobre :

Il y a eu un partenariat avec Haute Corrèze Communauté sur : que mettre dans un composteur ? Qu'est-ce-que le compostage ?

Et comment utiliser un composteur. Puis nous avons installé un composteur.

À partir d'un plan, nous avons dessiné les buttes au sol en faisant un petit sillon dans la terre. Après, nous avons

mis la première couche pour la culture en lasagne : du carton. Bien sûr sans les agrafes, l'encre, le scotch...

Après avoir retourné la terre, nous avons planté les fraisiers, les framboisiers et les cassissiers sur une seule butte. Sur les autres, la deuxième couche de culture en lasagne : le bois mort.

Nous sommes aussi allés à la fête de l'Automne au lycée Henri Queuille à Neuvic. Les activités étaient proposées par les étudiants de ce lycée.

Ensuite, nous avons fait les couches suivantes pour les lasagnes : les feuilles mortes, l'herbe de tonte puis la terre. Nous avons aussi fait du land-art avec des éléments trouvés dans la cour du collège.

Novembre :

Thomas Louineau, un artisan vannier osiériculteur,



est venu au collège pour réaliser deux cabanes, une en osier vivant et une autre en osier sec et pour nous aider à planter une oseraie.

Ensuite, nous avons préparé le sol pour y mettre la cabane

en osier vivant. Pendant toute une journée, nous avons travaillé sur la cabane pour qu'elle soit magnifique !!!

Une fois la cabane finie, nous avons mangé des cookies pour nous féliciter !!!

Puis, Thomas nous a montré comment réaliser des poissons en osier.

Décembre :

Nous avons posé la couche de paille sur les buttes.

Janvier :

Thomas Louineau est revenu pour la deuxième cabane en osier. Cette fois-ci en osier sec.

Mars :

Nous avons fabriqué le tour des buttes avec des palettes de récupération. Merci à la scierie Destève !

Et quelque chose de très important : nos premiers semis en godets !!!!

Avril et Mai :

Les semis, assez grands, sont allés dans les buttes.

Nous avons fabriqué des oyats en pots de terre cuite collés au mortier. Et surtout, nous avons dégusté nos premières fraises.

Et maintenant, la cabane en osier vivant est vraiment magnifique !!! Les feuilles ont beaucoup poussé !!!

Bien sûr, je ne vous ai pas dit tout les détails mais en tout cas, c'était un plaisir de vous partager tout ça.

Je ne sais toujours pas de quoi je vais parler dans mon prochain article mais ça va venir !!!!



À bientôt,

LOULOU.

Portraits d'entreprise

Jean-Luc Chazal, la passion des travaux publics

Entreprise créée en 1981 par son père, l'entreprise Chazal TP exerce sur le territoire depuis plus de 40 ans en développant un savoir-faire sur le canton de Neuvic. Rencontre avec Jean-Luc.

En 1984, après s'être formé au Lycée Barbancey où il a appris la mécanique, Jean-Luc a toujours bricolé dans l'entreprise de son père et s'est passionné pour la mécanique. " Mon père travaillait seul et à l'âge de 22 ans, je l'ai rejoint, pas en tant que salarié, mais en créant ma propre entreprise pour apporter un nouveau service autour du défrichage de forêts", explique Jean-Luc. C'est ainsi que l'entreprise SDF est née en 1988. Ce n'est qu'en 1999 que les deux entreprises fusionnent en devenant la SARL Chazal que nous connaissons aujourd'hui. A cette époque, nous avons commencé à recruter.

Outre les travaux de travaux publics, et particulièrement le terrassement, l'entreprise s'est spécialisée après la tempête de 1999 dans les travaux forestiers. « Nous proposons des travaux de terrassement pour les maisons individuelles et les bâtiments agricoles, des travaux d'assainissements (fosse septique, micro-station), des drainages et captages d'eau, de la pose de réseaux ». Côté forestier, l'entreprise propose des travaux forestiers, de la défriche agricole et de la préparation pour plantation.

"Dans ce domaine, nous retirons les souches, explique Jean-Luc pour faciliter le reboisement et nous travaillons avec les forestiers du territoire. Notre savoir-faire unique ? Dessoucher sans déraciner. Nous avons mis au point une machine, à la demande des forestiers, qui permet de ne pas abîmer le sol tout en favorisant la replantation."

Enfin, l'entreprise travaille avec Panneaux de Corrèze. "Nous disposons d'une fendeuse à bois sur place. Nous avons investi dans une pince à pelle et deux collaborateurs travaillent sur site".

" Mon père a pris sa retraite, il y a 5 ans," confie Jean-Luc dont l'épouse a rejoint l'aventure cette année. Aide-soignante durant 33 ans à l'Ehpad d'Ussel, elle a pris une mise à disposition à mi-temps il y a 5 ans pour gérer l'administratif de l'entreprise. Je me suis formée et j'ai adopté l'ordinateur et vice et versa, s'amuse-t-elle à raconter. Aujourd'hui, j'ai quitté mon poste pour intégrer pleinement l'entreprise ". Et ce changement de vie, l'enchanté !

Avec 6 collaborateurs, l'entreprise Chazal ne manque pas de chantiers, et travaille régulièrement à l'amélioration des structures de Ligniac. « Nous venons d'achever l'aménagement du Maury, confie Jean-Luc et à chaque fois, participer à l'amélioration des équipements du bourg est un vrai plaisir ».

**Rens : <https://www.facebook.com/ChazalTP/>
Tel : 06 09 39 79 23**



— Portraits d'association

Itep : des jeunes qui cherchent leurs voies et qui s'impliquent !

Institut thérapeutique éducatif et pédagogique, l'ITEP accueille une trentaine de jeunes de 11 à 20 ans accompagnés par 25 collaborateurs. Accidentés de la vie, ils sont en souffrance et viennent dans ce lieu pour retrouver des repères pour mieux repartir. Rencontre.

Orientés par la MDPH, le plus souvent pour troubles de comportement qui viennent freiner les apprentissages, les jeunes sont originaires de Corrèze pour la majorité d'entre eux ou de Dordogne ou du Lot pour cette année. « Un second site est situé sur Malemort, explique Sabine Chaix, directrice, qui accueille les plus jeunes enfants à partir de 6 ans ». Sur Ligniac, un internat est proposé tandis que sur Malemort, l'externat est possible. « Quelles que soit les situations, nous cherchons en permanence à nous adapter aux besoins de l'enfant ».

Comment sont accompagnés les jeunes ?

Ils sont orientés et accompagnés et bénéficient de soins thérapeutiques et éducatifs pour reprendre confiance en eux. « Nos jeunes sont souvent en rupture de parcours scolaire ou en rupture familiale.

Ils disposent de toutes leurs capacités cognitives contrairement aux jeunes placés en IME. Notre rôle est donc de les aider pour retrouver une motivation aux apprentissages.

L'ITEP est composé de 3 pôles et d'équipes pluridisciplinaires. Le Pôle thérapeutique est composé d'un médecin psychiatre, d'une psychologue et d'une infirmière. Le Pôle éducatif regroupe des éducateurs qui accompagnent les jeunes au quotidien pour qu'ils retrouvent des repères (autonomie, gestion des émotions, vie en collectivité...). « Nous faisons tout pour les aider à renouer leurs relations avec les autres, explique Sabine Chaix. Les éducateurs sont très impliqués et organisent de nombreuses activités éducatives : visite de fermes pédagogiques, cours de boxe, médiation animale, etc. ici nous travaillons beaucoup avec les acteurs locaux. Enfin, notre pôle pédagogique est animé par deux enseignants mis à disposition de l'Éducation Nationale.

En partenariat avec le Collège de Neuvic, nous disposons d'une classe externalisée où les jeunes de l'ITEP peuvent, dans un cadre adapté, renouer avec les apprentissages. La seconde enseignante



intervient sur site.

Et dans le domaine de l'apprentissage scolaire, nous proposons une formule souple et adaptée autour d'aménagements mixant intra et externalisation en inclusion en milieu scolaire classique.

En complément, pour permettre aux jeunes de trouver leur voie, des éducateurs techniques leur propose différents ateliers-découverte : bois, horticulture, anglais, chantiers extérieurs. Car c'est peut-être lorsque l'on fabrique un banc en bois que l'on comprend l'importance des mathématiques. Cette alternance entre le technique, l'éducatif et le pédagogique permet souvent de donner du sens aux apprentissages scolaires et se rendre compte que l'école est utile.

« En moyenne, un jeune reste entre 3 et 4 ans à l'ITEP. « Nous adaptons de manière individuelle le suivi pour qu'il puisse progresser, s'apaiser, gagner en autonomie et voler ainsi de ses propres ailes », poursuit Sabine Chaix.

Le jeune est au coeur de cette organisation qui lui permet d'être force de proposition.

« Pour qu'ils progressent, ils doivent se sentir entendus et utiles. Dans une démarche participative, leurs avis et idées sont pris en compte. C'est un des

leviers de l'autonomisation. Et cela fonctionne car certains demandent d'eux-mêmes de retourner à l'école.

Dans cette même logique, ils font vivre l'ITEP. Comment ? Pour les jeunes qui restent en intra, des cours leur sont octroyés avec en complément une plateforme dédiée pour réfléchir au projet professionnel. Ils peuvent ici réaliser des stages-découverte ou des activités de rénovation, par exemple. Car c'est en faisant qu'on apprend.

Des partenariats fondamentaux

Pour mettre en œuvre les activités et ateliers, nous développons de nombreux partenariats avec des structures extérieures. C'est le cas avec l'association de Villages en Barrages pour laquelle les jeunes réalisent plusieurs missions : nettoyage des chemins de randonnée, réalisation des panneaux. Et ce partenariat est fondamental. Les jeunes découvrent, réparent et surtout sont reconnus pour leur savoir faire et savoir être. « Ils sont fiers de voir leurs panneaux ou d'être remerciés par les membres de l'association », confie Sabine Chaix. C'est typiquement avec ce partenariat que les jeunes reprennent leur chemin

Liginiac Patrimoine, nouvelle association

Liginiac Patrimoine est une association nouvellement créée pour promouvoir le patrimoine de Liginiac.

Elle a pour but de connaître et faire connaître les trésors cachés de Liginiac. Ses missions sont larges : répertorier, nettoyer et mettre en avant le petit patrimoine de la commune : croix, sculptures, meules, abreuvoirs... Et sur Liginiac, ce n'est pas les projets qui vont manquer. La nouvelle équipe souhaite dans un premier temps

- financer et installer une vitrine dans l'église de Liginiac pour mettre en valeur et sous abri des sculptures et petits biens religieux ;
- proposer des circuits de découverte du patrimoine
- développer des études et des conférences au public sur des thèmes variés tels que l'histoire de la commune de Liginiac, l'art Roman, l'école régionale auvergnate.
- déplacer et rénover un ancien four en pierres vers le centre du village afin de pouvoir organiser une fête du pain.

Toutes les personnes qui aimeraient s'associer

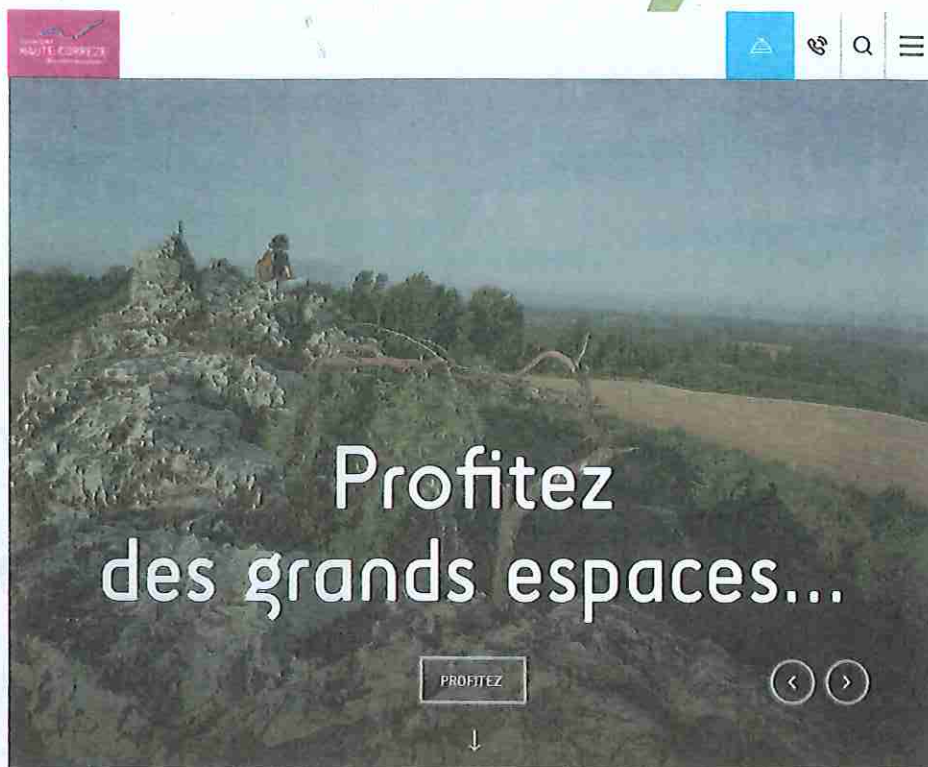
aux missions de l'association sont les bienvenues. "Que vous soyez passionnés, curieux, novices, venez échanger sur l'histoire de Liginiac et de la Corrèze, que vous ayez envie d'apporter votre aide au nettoyage et à la rénovation du petit patrimoine (croix, fours à pain...), explique Jacques Graff, secrétaire. Une cotisation de 20 euros est demandée pour l'adhésion à l'association, les cotisations permettront de concrétiser les premiers projets".

Contact : Jacques Graff, secrétaire de l'association : 06.09.16.46.58

Des ressources pour profiter de votre été

Le site internet de l'Office de Tourisme de Haute-Corrèze vous invite à découvrir les richesses du territoire. Explorez la nature, visitez de manière insolite le territoire, rencontrez des acteurs passionnés...


Pour en savoir plus : www.tourisme-hautecorreze.fr



Le site internet Rando Millevaches, développé par le Parc Naturel de Millevaches regroupe de nombreux sentiers de randonnée à parcours en famille.

Il couvre un très large territoire de 6 650 km² situé aux portes de Limoges, de Guéret et de Tulle. Adapté à différents types d'activités de pleine nature (randonnée pédestre, VTT, trail, équestre), l'outil présente une offre plurielle d'itinéraires afin de découvrir des paysages riches et diversifiés. L'application parcourt des territoires d'exception comme le Plateau de Millevaches, le pourtour du Lac de Vassivière, le Sud Creusois, les gorges et plateaux de la Haute-Dordogne, le Massif des Monédières mais aussi les vallées de la Vienne et de la Vézère.

<https://rando-millevaches.fr>



Les dits de mélie




Sur les sentiers de Liginiac, Mélie a découvert deux magnifiques sites :
Le Puy de Manzagol et le Roc Grand.

Le Puy de Manzagol

Situé à 692 m d'altitude Il offre une vue panoramique portant jusqu'en Auvergne; Il est doté d'une table d'orientation ouvrant sur de remarquables perspectives sur le lac de La Triouzoune et les massifs boisés. On distingue le hêtre commun, le bouleau, le chêne, le châtaignier, les aulnes et les saules ainsi que le pin sylvestre, le mélèze d'Europe, l'épicéa et le douglas.

Un puy est par définition un sommet montagneux. Le Puy de Manzagol s'est formé à l'ère tertiaire (moins de 65 millions d'années à moins de 4 millions d'année) en même temps que les monts du Cantal et le Puy Mary. La formation du Puy Mary a provoqué des vibrations et par pressions, du basalte (une roche volcanique) serait remonté à cet endroit fragilisé par une fissure, créant ainsi le petit relief du Puy de Manzagol

Aussi le Puy a été mis à profit pour l'installation d'un réservoir d'eau potable. Des maisons du hameau sont accrochées aux pentes du Puy. Quelques morceaux de basalte roche de couleur très sombre peuvent être observés, intégrés dans les murs de la ferme située en contrebas. Jadis un tilleul à son sommet s'apercevait, dit-on à près de 20 lieues à la ronde grâce à son exposition exceptionnelle. Ce cône volcanique isolé n'est pas unique, sur la commune de Sérandon se trouvent le Puy du Verdier et le Puy d'Enval.



Les dits de mélie

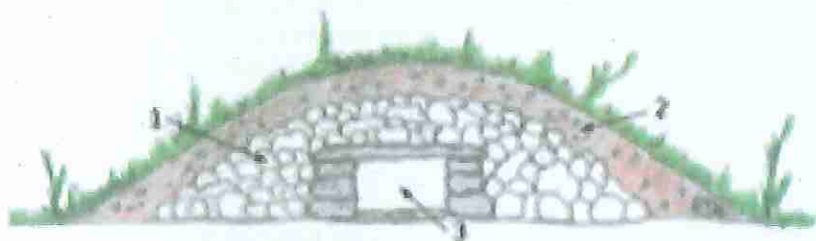


Le tumulus du Roc Grand

Inclus sur le sentier du Milan, le Roc Grand est un rocher solitaire d'une hauteur de 250 m au-dessus du cours de la Dordogne. Il domine la retenue du barrage de Marèges et la cascade de Juillac, à sa proximité se trouve le tumulus du Roc Grand :

Petite définition d'un tumulus :

C'est un amas de terre ou de pierres, en forme de cône ou de pyramide que les anciens élevaient au-dessus des sépultures pour servir de tombeau. Souvent après l'observation d'une baisse de rentabilité agricole sur des sols pauvres et peu épais, le lieu habité se transforme en lieu de nécropole.



Petite coupe d'un tumulus.

- 1 : Pierres
- 2 : Terre
- 3 : Tombe

Le tumulus du Roc Grand semble daté de l'Age du fer. Sa forme est ovoïdale, il est constitué de tertres de pierres d'un mètre de hauteur et de 8 à 10 mètres de diamètre, il a été sauvegardé à l'écart des grands travaux de remembrement. Il n'est pas unique, dans notre commune nous en avons un grand nombre (près de 80).



État civil de février à mai 2022

Décès :

- Madame Yvette BOURNEIX veuve GARY le 20 avril
- Madame Andrée (dite Louissette) CHANTELOUBE le 10 mai
- Madame Katinka DE BRUYN épouse IMBERT le 15 mai

Mariages :

- Pierre-Yves BEAUVALLET et Marie LEMAIRE le 02 avril
- Kevin PIRET et Marion MARMIN le 30 avril

Naissance : Lara MAZUR le 27 avril

Agenda

DE VOTRE ÉTÉ

Samedi 25 juin

Spectacle de l'atelier de danse
À 20h à la salle de fêtes
Rens : 06.75.74.52.77

Du mercredi 6 juillet au samedi 23 juillet

Partir en livre : Grande fête du livre jeunesse à la bibliothèque de 9h/12h et 14h/18h. Rens : 05.55.95.92.59

Samedi 9 juillet

Concours de pétanque
À 14h à côté du terrain de football. Rens : 06.16.17.14.71

Samedi 16 juillet

Marché des producteurs, concours de pétanque et repas dansant. À partir de 16h.
Rens : 06.85.76.53.12

Dimanche 17 juillet

Festival Millesources & Dordogne
Concert du Quintette Phenix à 17h30 à la salle des fêtes.
Réservation : 05 55 27 85 44 / Page Facebook : @millesources

Tous les mardis, du 12 juillet au 16 août

Animation jeux lecture à la plage du Maury de 10h30 à 12h.
Rens : 05.55.95.92.59

Samedi 30 juillet

Exposition de véhicules de collection - Repas et soirée dansante
Rendez-vous dans le bourg à partir de 10h.
Rens : 07.84.15.41.08

Dimanche 31 juillet

Marèges Trail Shem
Dès 8h30 dans le bourg. Rens : Frédéric Noygues : 06.88.90.48.24

Du 4 au 8 août

Sculpturama
3 artistes viendront réaliser leur oeuvre sur plusieurs jours.
Mahamadi Derme réalisera la Matrice en Bronze. Toujours avec du Bronze L'artiste OAK a l'intention de partir du bas de trépied qu'il a déjà fait, de couper les feuilles de nénuphars

en forme de cœur et de les disposer comme sur le croquis.
Anne le Louarn, réalisera une sculpture sur pierre avec pour thème. "Pas de deux". Ce projet sera présenté sur la commune de Neuvic mais reviendra sur la commune de LIGINIAC.
Rens : 06.71.90.88.64

Août (date à confirmer)

Festival Millesources & Dordogne
Soirée littéraire et musical autour de Michou à 20h30. La vie de Michou en musique et en accordéon, d'après l'ouvrage « Michou, Prince bleu de Montmartre », raconté par ses co-auteurs François Soustre et Sylvain Dufour. Les textes seront interprétés par Sylvain Dufour, comédien, et les extraits musicaux sélectionnées, improvisées ou interprétées par l'accordéoniste Félicien Brut, lauréat de nombreux Prix Internationaux à l'accordéon chromatique.
Réservation : 05 55 27 85 44 / Page Facebook : @millesources

Du vendredi 26 au dimanche 28 août

Fête de la St Barthélemy dans le bourg. Rens : 06.85.76.53.12

Samedi 3 septembre

Matinée porte ouverte de l'école de tennis à partir de 9h au Gymnase. Rens : 06.16.17.14.71

Samedi 17 septembre

Concours de belote
À la salle des fêtes dès 14h. Rens : 07.84.15.41.08

Mi-septembre

Rentrée des cours de danse.
Rens : 06.75.74.52.77

Au Maury

Soirée DJ tous les vendredi soirs de juillet et d'août au Petit Canada.

Yoga sur la plage le dimanche 24 juillet et le dimanche 31 juillet de 11h à 12h (activité payante).

Programmation de concerts tout l'été