

**Dossier CU 019113 23 L2003**

Date de dépôt : 15/09/2023  
 Demandeur : Monsieur Daniel ROUBY  
 Demeurant à : 6 Av du Theil  
 19200 USSEL  
 Pour un terrain sis à : 81 Manzagol  
 19160 LIGINIAC  
 Cadastré : AI 72  
 Superficie : 1 400,00 m<sup>2</sup>

**CERTIFICAT D'URBANISME OPERATIONNEL**

Accepté par le Maire au nom de la commune

**Le maire de LIGINIAC,**

Vu la demande présentée le 15/09/2023 par Monsieur Daniel ROUBY demeurant 6 Avenue du Theil 19200 USSEL, en vue d'obtenir un certificat d'urbanisme :

- Indiquant, en application de l'article L.410-1 du code de l'urbanisme, les dispositions d'urbanisme, les limitations administratives au droit de la propriété et la liste des taxes et participations d'urbanisme applicables à un terrain situé au 81 Manzagol 19160 LIGINIAC, cadastré AI 72.
- Et précisant si ce terrain peut être utilisé pour la réalisation d'une opération consistant en la construction d'une maison d'habitation en bois pour une surface de 60 à 70 m<sup>2</sup> et d'un abri indépendant en bois également de 20 m<sup>2</sup>

Vu le Plan Local d'Urbanisme Intercommunal de Haute-Corrèze Communauté approuvé en Conseil Communautaire par délibération en date du 8 décembre 2022.

Vu l'avis d'ENEDIS en date du 28/09/2023 ;

Vu l'avis du SIVOM du Riffaud en date du 26/09/2023 ;

Vu la délibération n°2020-032 relative aux délégations de pouvoirs en faveur du Maire ;

Envoyé en préfecture le 19/10/2023

Reçu en préfecture le 19/10/2023

Publié le

ID : 019-211911300-20231017-CU01911323L2003-CC

**CERTIFIE****Article 1****REPONSE A LA DEMANDE**

Le terrain peut être utilisé pour la réalisation de l'opération projetée, précisée dans la demande de certificat d'urbanisme (Article L.410-1-b) sous réserve du respect de prescriptions et observations émises dans les articles 2 et suivants du présent certificat.

**Article 2****OBSERVATIONS ET PRESCRIPTIONS PARTICULIERES**

La parcelle AI 50 est située en zone Ud du Plan Local d'Urbanisme Intercommunal de Haute Corrèze Communauté. La commune est concernée par la loi Montagne.

Objet de la présente demande : Construction d'une maison d'habitation en bois pour une surface de 60 à 70 m<sup>2</sup> et d'un abri indépendant en bois également de 20 m<sup>2</sup>.

**Article 3****SERVITUDES D'UTILITE PUBLIQUES – RISQUES - ENVIRONNEMENT**

Le terrain est grevé de la servitude d'utilité publique suivante :

- Le terrain est situé dans le périmètre de protection du site Inscrit par arrêté ministériel du 20 Août 1952 du Lac de la Triouzoune


Le terrain est situé dans une zone à risque :

- Zone sismique d'aléa très faible
- Zone à risque Plomb définie par arrêté préfectoral en date du 18 Avril 2002.
- Zone à potentiel radon de niveau 3 définie par arrêté préfectoral en date du 27 juin 2018.

Le terrain est situé dans une ZICO (Zone Importante pour la Conservation des Oiseaux).

#### Article 4 DROIT DE PREEMPTION

Le terrain n'est soumis à aucun droit de préemption.

Envoyé en préfecture le 19/10/2023  
Reçu en préfecture le 19/10/2023  
Publié le   
ID : 019-211911300-20231017-CU01911323L2003-CC

#### Article 5 EQUIPEMENTS PUBLICS

Réseaux	Desserte	Capacité	Sera desservi : Service Concessionnaire	Vers le	Date non déterminée
EAU	OUI				
ASSAINISSEMENT	OUI				
VOIRIE	OUI				
ELECTRICITE	OUI				

Le futur acquéreur prendra l'attache des concessionnaires de réseaux (ENEDIS – Accueil Raccordement Electricité – 8 Allée Théophile Gramme – 87280 LIMOGES – 09 69 32 18 75, SIVOM du Riffaud – 2 rue du stade – 19160 LIGINIAC – 05 55 95 91 52) afin de définir les prescriptions techniques et administratives à mettre en œuvre pour la réalisation du projet et de demander les branchements.

Les eaux pluviales devront être traitées sur la parcelle ou via le réseau d'eaux pluviales de la commune.

#### Article 6 TAXES ET PARTICIPATIONS

Articles L. 332-6 et suivants et L.520-1 du Code de l'Urbanisme

**FISCALITÉ APPLICABLE AUX CONSTRUCTIONS A LA DATE DU PRÉSENT CERTIFICAT :**

**TAXES :** Les contributions cochées ci-dessous seront assises et liquidées après la délivrance d'un permis de construire, d'une autorisation d'aménager un terrain destiné à l'accueil d'habitations légères de loisir ou un terrain de camping et en cas de non opposition à une déclaration de travaux.

- o Taxe d'Aménagement Communale : **NEANT**
- o Taxe d'Aménagement Départementale : **taux unique de 1 %** (Délibération du 4 Novembre 2011)
- o Redevance d'archéologie préventive : **taux unique de 0.40 %**

**PARTICIPATIONS :** Les contributions cochées ci-dessous pourront être prescrites :

- o Par un permis de construire, une autorisation d'aménager un terrain de camping et en cas de non opposition à une déclaration de travaux,
- o Par une autorisation de lotir, un arrêté approuvant le plan de remembrement d'une association foncière urbaine ou une autorisation d'aménager un terrain destiné à l'accueil d'habitations légères de loisir, sous la forme de la participation forfaitaire définie par le d) de l'article L.332-12.

**Participations exigibles sans procédure de délibération préalable :**

- o Participation pour équipements publics exceptionnels (article L 332-8 du Code de l'Urbanisme)

#### Article 7 FORMALITES ADMINISTRATIVES PREALABLES A L'OPERATION

Préalablement à l'édification de construction ou à la réalisation de l'opération projetée, les formalités ci-après devront être accomplies :

- Permis de construire pour une maison individuelle et/ou ses annexes, accompagné de l'attestation de prise en compte de la réglementation thermique.


**ATTENTION :** le non-respect de ces formalités ou l'utilisation du sol en méconnaissance des règles indiquées dans le certificat d'urbanisme est passible d'une amende d'un minimum de 1 200 Euros, en application de l'article L.480-4 du Code de l'Urbanisme. La démolition des ouvrages ou la remise en état des lieux peut être également ordonnée.

NOTA : Lors du dépôt d'une demande de permis de construire, un sursis à statuer pourra être opposé (Article L.424-1 du Code de l'Urbanisme) en raison de l'élaboration du Plan Local d'Urbanisme Intercommunal en cours.


Le présent Certificat comprend 3 pages.

A LIGINIAC, le 17/10/2023  
Le Maire, Frédéric BIVERT

Pour toute demande de renseignements,  
S'adresser à :  
MAIRIE LIGINIAC  
Service Urbanisme  
Le Bourg  
19160 LIGINIAC  
Tél. n°0555959001



Le présent certificat est transmis au représentant de l'État dans les conditions prévues à l'article L.421-2-4 du Code de l'Urbanisme.

Envoyé en préfecture le 19/10/2023
Reçu en préfecture le 19/10/2023
Publié le 
ID : 019-211911300-20231017-CU01911323L2003-CC

#### **PROLONGATION DE VALIDITE (Article R.410-17 du Code de l'Urbanisme) :**

Le certificat d'urbanisme peut être prorogé, c'est à dire que sa durée de validité peut être prolongée, par période d'une année, sur demande présentée deux mois au moins avant l'expiration du délai de validité si les prescriptions d'urbanisme, les servitudes administratives de tout ordre et les taxes et participations applicables au terrain n'ont pas évolué.

La demande de prorogation, formulée en double exemplaire par lettre accompagnée du certificat à proroger est :

- Soit adressée au Maire par pli recommandé, avec demande d'avis de réception postal,
- Soit déposée contre décharge à la Mairie.

#### **RECOURS OBLIGATOIRE A UN ARCHITECTE (Articles L.431-1 et suivants et R.431-1 du Code de l'Urbanisme)**

L'établissement du projet architectural par un architecte est obligatoire pour toutes constructions.

Toutefois, ne sont pas tenues de recourir à un architecte, les personnes physiques ou exploitations agricoles à responsabilité limitée à associé unique qui déclarent vouloir édifier ou modifier, pour elles-mêmes, une construction, à usage autre agricole dont la surface de plancher n'excède pas 150 m<sup>2</sup>.

(Pour les constructions à usage agricole, ce plafond est porté à 800 m<sup>2</sup>, et pour les serres de production dont le pied-droit a une hauteur à 4 mètres et dont la surface de plancher hors œuvre brute n'excède pas 2000 m<sup>2</sup>).

Le recours à l'architecte n'est pas non plus obligatoire pour les travaux soumis au permis de construire qui portent exclusivement sur l'aménagement et l'équipement des espaces intérieurs des constructions et des vitrines commerciales ou qui sont limités à des reprises n'entraînant pas de modifications visibles de l'extérieur (article L 431-3 al 2).

#### **DELAIS ET VOIES DE RECOURS :**

Le (ou les) demandeur peut contester la légalité de la décision dans les deux mois qui suivent la date de sa notification. A cet effet il peut saisir le tribunal administratif territorialement compétent d'un recours contentieux. Le tribunal administratif peut être saisi par l'application informatique « Télérecours citoyens » accessible par le site internet [www.telerecours.fr](http://www.telerecours.fr)

Il peut également saisir d'un recours gracieux l'auteur de la décision ou d'un recours hiérarchique le Ministre chargé de l'urbanisme ou le Préfet pour les arrêtés délivrés au nom de l'État. Cette démarche prolonge le délai de recours contentieux qui doit alors être introduit dans les deux mois suivant la réponse (l'absence de réponse au terme de deux mois vaut rejet implicite).